

DESCARGAS

Manual de usuario

Referencia: descargas.doc
Categoría: Público

Compañía: Gobierno de Aragón.
Autor: Centro de Información Territorial de Aragón.
Versión: 1.0.4
Fecha de creación: 25 de junio de 2014
Última actualización: 25 de junio de 2014

Datos del Documento

Registro de Cambios

Versión	Fecha	Autor	Descripción
1.0.0	25/06/2014	smonteagudo	Creación del documento.

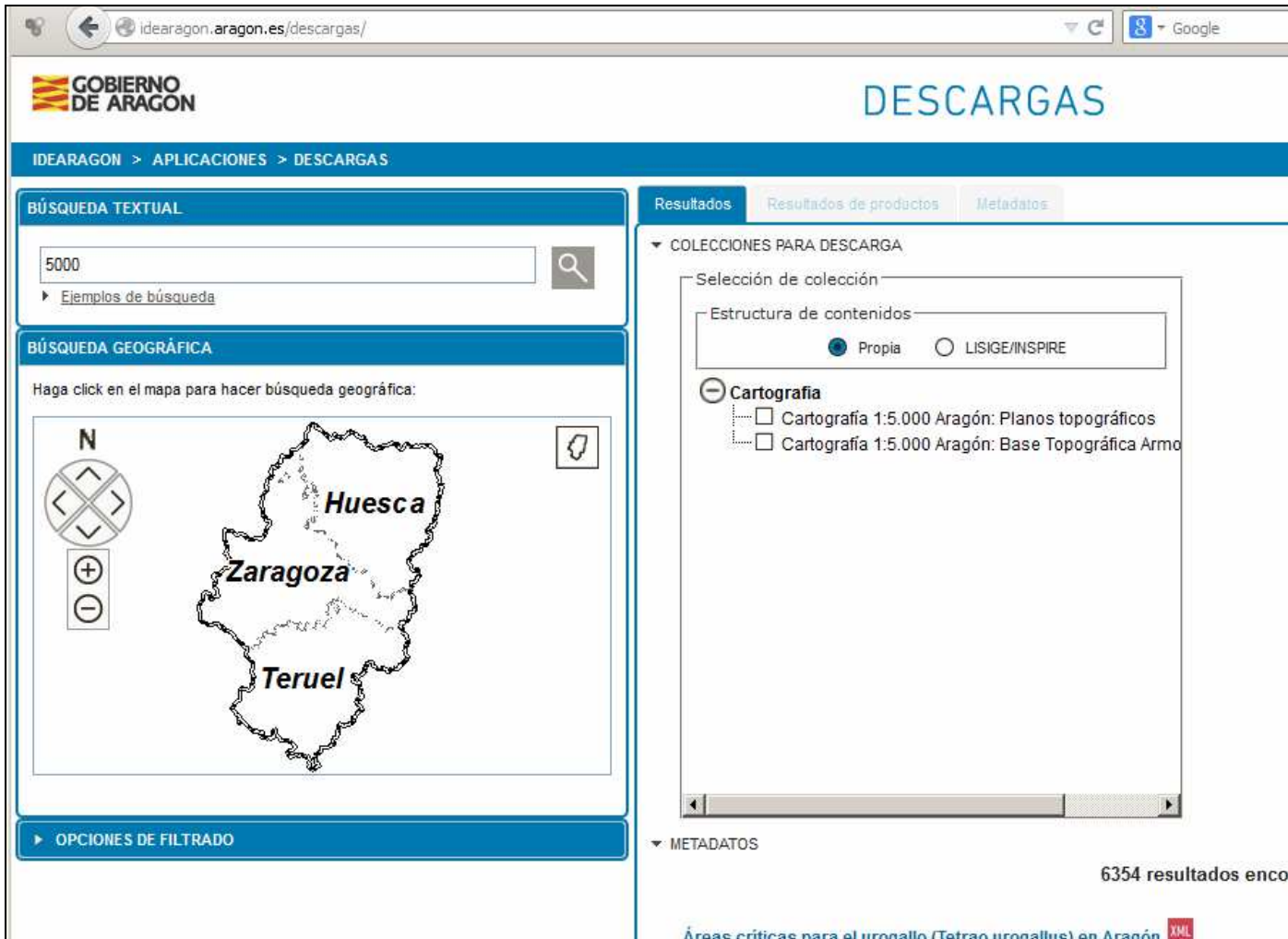
Lista de distribución

Nombre	Sociedad / Administración / Empresa
Sociedad	Público General
Personal del Gobierno de Aragón	Gobierno de Aragón. Departamento de Política Territorial e Interior. Centro de Información Territorial de Aragón

Utilización de la página de DESCARGAS en IDEARAGON

Si tiene dudas sobre la actualización de la página, pulse las teclas CONTROL + F5 para que se actualiza la copia en su navegador.

En primer lugar se busca el tipo de contenido por su área temática.



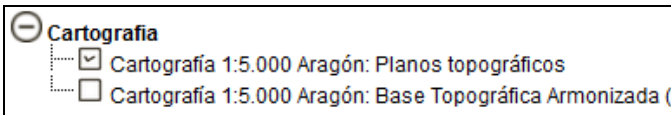
The screenshot shows the IDEARAGON website interface. At the top, there is a navigation bar with 'IDEARAGON > APLICACIONES > DESCARGAS'. Below this, there are two search sections: 'BÚSQUEDA TEXTUAL' and 'BÚSQUEDA GEOGRÁFICA'. The 'BÚSQUEDA TEXTUAL' section has a search bar containing '5000' and a magnifying glass icon. Below it, there are 'Ejemplos de búsqueda'. The 'BÚSQUEDA GEOGRÁFICA' section has a map of Aragon with provinces Huesca, Zaragoza, and Teruel labeled. To the left of the map are navigation controls (North arrow, zoom in/out, and a location pin icon). Below the map is a section for 'OPCIONES DE FILTRADO'. On the right side, there is a 'Resultados' section with tabs for 'Resultados de productos' and 'Metadatos'. Under 'Resultados de productos', there is a section for 'COLECCIONES PARA DESCARGA'. This section includes a 'Selección de colección' area with a dropdown for 'Estructura de contenidos' showing 'Propia' (selected) and 'LISIGE/INSPIRE'. Below this, there is a list of collections under 'Cartografía':

- Cartografía 1:5.000 Aragón: Planos topográficos
- Cartografía 1:5.000 Aragón: Base Topográfica Armonizada (B)

At the bottom right, it says '6354 resultados enco' and there is a small red 'XML' icon.

En la parte de la derecha aparecerá lista de colecciones para descarga, así como los metadatos que contienen esa palabra

Se marca la colección que se quiera,



The close-up shows the 'Cartografía' section with a minus sign icon. Below it, there are two items:

- Cartografía 1:5.000 Aragón: Planos topográficos
- Cartografía 1:5.000 Aragón: Base Topográfica Armonizada (B)

Y se elige el área geográfica correspondiente al esquema de distribución (seleccionando la opción que ofrezca el sistema):

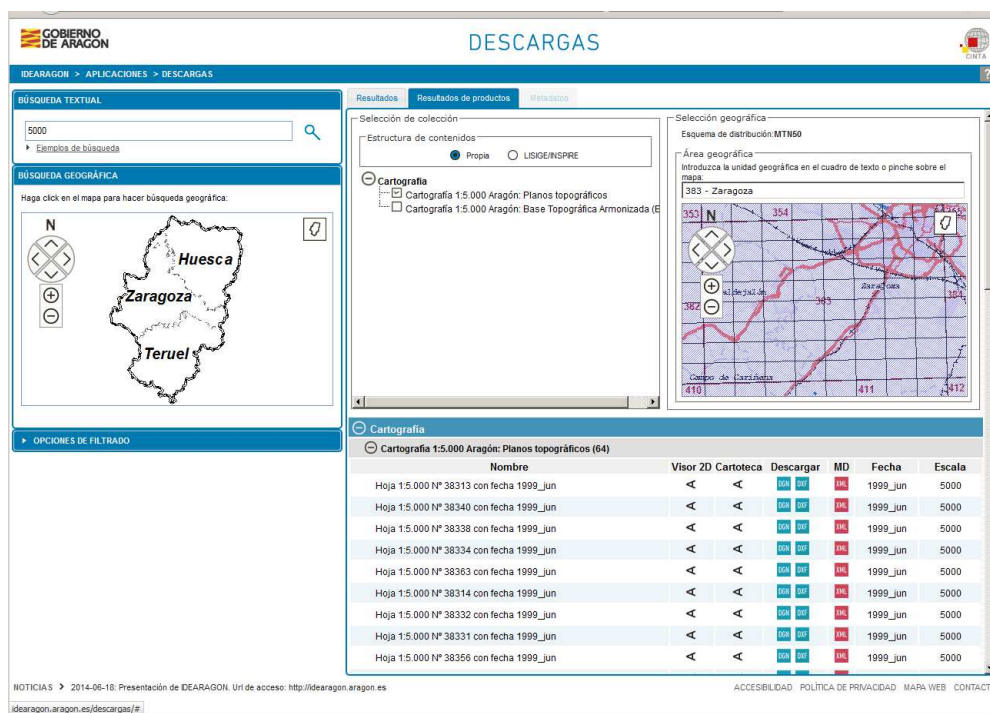
Esquema de distribución: MTN50

Área geográfica

Introduzca la unidad geográfica en el cuadro de texto o pinche sobre el mapa:

Entonces aparecerán los enlaces correspondientes a los distintos productos y formatos que se pueden descargar:

Cartografía							
Cartografía 1:5.000 Aragón: Planos topográficos (64)							
Nombre	Visor 2D	Cartoteca	Descargar	MD	Fecha	Escala	
Hoja 1:5.000 N° 38313 con fecha 1999_jun					1999_jun	5000	
Hoja 1:5.000 N° 38340 con fecha 1999_jun					1999_jun	5000	
Hoja 1:5.000 N° 38338 con fecha 1999_jun					1999_jun	5000	
Hoja 1:5.000 N° 38334 con fecha 1999_jun					1999_jun	5000	
Hoja 1:5.000 N° 38363 con fecha 1999_jun					1999_jun	5000	
Hoja 1:5.000 N° 38314 con fecha 1999_jun					1999_jun	5000	
Hoja 1:5.000 N° 38332 con fecha 1999_jun					1999_jun	5000	
Hoja 1:5.000 N° 38331 con fecha 1999_jun					1999_jun	5000	
Hoja 1:5.000 N° 38356 con fecha 1999_jun					1999_jun	5000	



DESCARGAS

IDEARAGON > APLICACIONES > DESCARGAS

BÚSQUEDA TEXTUAL: 5000

BÚSQUEDA GEOGRÁFICA: Haga clic en el mapa para hacer búsqueda geográfica.

Selección de colección:

- Propia
- LISIGE/NSPRE

Selección geográfica:

- Cartografía
- Cartografía 1:5.000 Aragón: Planos topográficos
- Cartografía 1:5.000 Aragón: Base Topográfica Armonizada (E)

Esquema de distribución: MTN50

Área geográfica: 383 - Zaragoza

Nombre	Visor 2D	Cartoteca	Descargar	MD	Fecha	Escala
Hoja 1:5.000 N° 38313 con fecha 1999_jun					1999_jun	5000
Hoja 1:5.000 N° 38340 con fecha 1999_jun					1999_jun	5000
Hoja 1:5.000 N° 38338 con fecha 1999_jun					1999_jun	5000
Hoja 1:5.000 N° 38334 con fecha 1999_jun					1999_jun	5000
Hoja 1:5.000 N° 38363 con fecha 1999_jun					1999_jun	5000
Hoja 1:5.000 N° 38314 con fecha 1999_jun					1999_jun	5000
Hoja 1:5.000 N° 38332 con fecha 1999_jun					1999_jun	5000
Hoja 1:5.000 N° 38331 con fecha 1999_jun					1999_jun	5000
Hoja 1:5.000 N° 38356 con fecha 1999_jun					1999_jun	5000

NOTICIAS > 2014-06-18: Presentación de IDEARAGON. Uri de acceso: <http://idearagon.aragon.es>

ACCESIBILIDAD POLÍTICA DE PRIVACIDAD MAPA WEB CONTACTO

idearagon.aragon.es/Descargas/#

